

Министерство образования и науки Челябинской области
Государственное бюджетное профессиональное образовательное
учреждение
«Коркинский горно-строительный техникум»

ТЕМА ПРОЕКТА:
Исторические ценности Челябинской области в сфере туризма

Выполнили:
Константинова А.С.
Константинова А.А.
Группы: ОДЛ-21

Руководитель/наставник:
Утробина И.В.

Коркино, 2024

Аннотация

Константинова Анастасия Сергеевна, Константинова Алена Александровна,
студентки 3 курса по специальности операционная деятельность в логистике
Тема: Исторические ценности Челябинской области

Исторические ценности увековечивают память о прошедших событиях в Челябинской области, что сделали ее такой, какой она, является на сегодняшний день. Исторические ценности не позволяют забывать, что не следует. К сожалению, не все знают об их существовании. Также исторические ценности могут стать объектами для туризма в Челябинской области, который сейчас начинает свое развитие.

Цель работы: изучить некоторые туристические достопримечательности Челябинской области и их значимость на сегодняшний день, прививать любовь к малой родине.

Задачи работы:

1. Описать некоторые туристические достопримечательности Челябинской области
2. Провести социальный опрос среди студентов о знаниях о таких достопримечательностях.
3. Оформить информационные буклеты о рассмотренных туристических достопримечательностях.

Методы, которые использовались при написании работы: изучение интернет-источников и проведение анкетирования среди студентов.

В результате анкетирования респондентов группы ОДЛ-21, узнали, что большая часть опрошенных знает памятники не только в Челябинске, но и во всей Челябинской области. Но все же есть также небольшая часть обучающихся, которые не знают, что вообще находится на их родине и в дальнейшем важно исправить данную проблему.

По итогам анкетирования был создан проектный продукт, а именно информационные буклеты, что содержат в себе краткую информацию о исторических памятниках.

Паспорт проекта

Название проекта: Исторические ценности Челябинской области в сфере туризма

Руководитель проекта: Утробина И.В.

Авторы проекта: Константинова Анастасия и Константинова Алена, студентки группы ОДЛ-21

Тип проекта: информационно-исследовательский

Цель работы: изучить туристические достопримечательности Челябинской области в ее исторических этапах и значимость на сегодняшний день

Задачи работы:

1. Описать некоторые туристические достопримечательности Челябинской области

2. Провести социальный опрос среди студентов о знаниях о таких достопримечательностях.

3. Оформить информационные буклеты о рассмотренных туристических достопримечательностях.

Вопрос проекта: какова значимость исторических ценностей на сегодняшний день?

Краткое содержание проекта: в проекте рассматриваются туристические ценности Челябинской области, а именно памятники культуры и природные памятники. Сейчас важно развитие туризма в Челябинской области, где есть множество важных и красивых исторических памятников. В данной работе хотим рассмотреть важные ценности, которые необходимо знать каждому и также посетить историческую ценность своего родного края.

Результат проекта (продукт): информационные буклеты

Реализация проекта: проведение и анализ результатов социального опроса студентов, а также дальнейшее создание информационных буклетов и их использование в рекламной сфере туристическими фирмами.

Календарный план проекта

Дата	Название мероприятия	Место проведения	Время проведения	Ответственный	Примечания
05.11.2023	Выбор темы проекта	В кабинете классного руководителя	10.05-10.20	Константинова А.А. Константинова А.С. Утробина И.В.	
10.11.2023 – 17.11.2023	Сбор информации	Дома	-	Константинова А.С. Константинова А.А.	
15.11.2023	Написание введения	Дома	18.00-20.00	Константинова А.А.	
15.11.2023	Написание части аннотации	Дома	20.00-20.30	Константинова А.С.	
	Написание содержания	Дома	20.30	Константинова А.С.	
21.12.2023 – 23.12.2023	Написание первой главы части	Дома	13.00-17.00	Константинова А.А.	
25.12.2023	Составление анкеты	Дома	18.00-19.00	Константинова А.С.	
16.01.2024	Проведение опроса	В техникуме	8.30-9.00	Константинова А.А.	
20.01.2024	Анализ результатов опроса	Дома	13.00-16.00	Константинова А.А.	
21.01.2024	Написание заключения и дополнение аннотации информацией	Дома	12.00-13.30	Константинова А.А.	
21.01.2024	Составление приложения А	Дома	15.00-15.30	Константинова А.С.	
26.01.2024-27.01.2024	Создание проектного продукта	Дома	18:00-21:00	Константинова А.С.	
27.01.2024	Составление презентации	Дома	16.00-21.00	Константинова А.А.	
февраль	Участие в конкурсе проектов	КГСТ		Константинова А.А. Константинова А.С.	

Содержание

Паспорт.....	3
Календарный план проекта.....	4
Введение.....	6
Глава 1 Исторические ценности Челябинской области.....	7
1.1 Достопримечательности Челябинской области на ее исторических... этапах.....	7
1.2 Важность природных памятников и история их создания.....	10
Глава 2 Значимость исторических ценностей.....	14
2.1 Исторические памятники на сегодняшний день.....	14
2.2 Результаты проведения опроса среди студентов и создание..... проектного продукта.....	15
Заключение.....	18
Библиография.....	19
Приложение А (справочное) Анкета для проведения опроса.....	20

Введение

Данная тема актуальна на сегодняшний день, так как исторические ценности помогают увековечивать память о прошедших событиях, что оставили свой след в истории и сделали Челябинскую область такой, какой она является сейчас. Исторические ценности не дают нам забыть, что не следует. Исторические ценности не только память о былом, это наследие для будущих потомков.

А также в Челябинской области развивается туризм, который пока только развивается. Открытие туристических точек на местах исторической ценности, которые также красивы, могут рассказать собой частичку истории Челябинской области и привлечь гостей. Таким образом, мы сможем помочь туризму и дать исторические памятники широкой публике.

На территории Челябинской области огромное количество памятников как архитектурных, так и природных что заслуживают внимания и охраны от вандализма. История Челябинской области происходила еще за долго до основания города Челябинска, существовали свои малые народы в древних городах что вели свой быт. Одним из таких городов является Аркаим, что является важнейшей историко-археологической находкой.

Не менее важными являются природные памятники, которые поражают своей красотой. Множество туристов проходят по экотропам природных заповедников, дабы увидеть все те удивительные красоты. Заповедники также призваны для защиты редких животных и растений от деятельности человека, сохранить природу такой она была изначально.

Цель работы: изучить достопримечательности Челябинской области в ее исторических этапах и значимость на сегодняшний день

На основании поставленной цели решаются следующие задачи работы:

1. Рассмотреть достопримечательности Челябинской области
2. Провести социальный опрос среди студентов

Объект проекта являются исторические ценности Челябинской области. Предметом – значимость исторических ценностей на сегодняшний день.

Полученный результат будет в виде результатов анкетирования и создания на их основе информационных буклетов.

Прикладной ценностью является итог анкетирования, с которым можно составить мнение о знаниях респондентов по теме исторических ценностей Челябинской области, которые являются значимыми для нашей малой родины. А также даст информацию для создания новых туристических точек, дабы история Челябинской области заключенные в памятниках были широко известны публике.

Исследовательский проект состоит из аннотации, паспорта проекта, введения, содержания, двух глав, заключения, библиографии и приложения А.

1 Исторические ценности Челябинской области

1.1 Достопримечательности Челябинской области на ее исторических этапах

Челябинская область – это удивительный край, богатый не только природными ресурсами, но и культурным наследием. Здесь сочетаются разнообразные исторические эпохи, архитектурные стили и культурные традиции, которые делают этот регион уникальным и привлекательным для туристов.

История Челябинской области насчитывает тысячелетия. Здесь обнаружены следы древних цивилизаций, таких как сарматы, скиты и славяне. В средние века эти земли стали частью Золотой Орды, затем вошли в состав Российского государства. В XIX-XX веках на территории области развивались промышленность и культура, что оставило свой след в архитектуре и истории региона.

Среди значимых исторических мест Челябинской области особое место занимает столица региона – город Челябинск.

Здесь можно увидеть многочисленные памятники архитектуры, отражающие разные периоды истории. Одним из символов города является краеведческий музей, где собраны уникальные экспонаты, связанные с историей и культурой региона.

Челябинск был основан в 1736 году как крепость на месте башкирской деревни Челяба. Её основателем считается полковник А.И. Тевкелев. Челябинская крепость была необходима для защиты от нападений башкир и охраны продовольственных обозов, которые двигались по дороге от Теченской слободы в Оренбургскую крепость. Во время Крестьянской войны, в 1774 году крепость выдержала осаду мятежников-пугачёвцев, но в феврале 1775 года Челябинскую крепость всё же захватили [8].



Рисунок 1 - Памятник основателям Челябинска

Утром 15 февраля 2013 года в атмосферу Земли близ города вошел огромный метеорит, получивший название Челябинского. Это был крупнейший упавший на Землю метеорит по меньшей мере за последний век. Челябинск и его окрестности сильно пострадали из-за взрывной волны. Разбило множество оконных стёкол, а осколками порезало более 1 тысячи человек. Самый большой фрагмент метеорита упал в озеро Чебаркуль. Сейчас его можно увидеть в Челябинске в Историческом музее Южного Урала.



Рисунок 2 – Челябинский метеорит

Одной из главных достопримечательностей Челябинска является пешеходная улица Кировка, скульптуры которой размещены не просто так, а в соответствии с исторической концепцией. Скульптуры устанавливали согласно тематике зданий. Так появились бронзовые фигуры нищего, крестьянина у открытой книги, пожарной бочки с пожарным, певца Александра Розенбаума с гитарой, ветерана на скамейке, почтальона и т. д [9].

Еще одним значимым историческим местом является Златоуст – город, известный своими старинными предприятиями по производству холодного оружия, также имеет богатое культурное наследие, связанное с историей его развития как одного из центров производства холодного оружия в Российской империи. Здесь можно посетить музей истории оружейного производства, где представлены уникальные экспонаты и предметы, связанные с историей города.

Златоуст привлекает внимание туристов своей архитектурой, в том числе памятниками архитектуры XIX века. Город украшают красивые церкви, монастыри и усадьбы, которые являются объектами культурного наследия и отражают историю и традиции этого уникального места.

Ещё одной важной достопримечательностью города является трамвайная система. В Златоусте она служит важной частью городского

транспортного коммуникационного сервиса, обеспечивая жителей и посетителей удобным и доступным способом передвижения по городу. С начала своего основания трамвайная сеть была важной частью городского развития и мобильности, обеспечивая удобство и надежность в транспортной системе Златоуста.



Рисунок 3 – Трамвайная линия

Маршруты трамвайных линий пролегают через многие исторические и культурные районы, что делает их прекрасным способом для туристов изучить и насладиться достопримечательностями города Златоуста. Кроме того, трамвайная система является важной частью общественного транспорта, обеспечивая связь между различными районами города и способствуя его экономическому и культурному развитию.

Еще один пример культурного наследия Челябинской области — это собор в честь Святой Троицы Православный. Храм является ядром храмового комплекса, расположенного на высоком левом берегу реки Уй, в исторической части Троицка. Собор построен в 1762 году по проекту петербургского архитектора Пьетро Антонио Трезини. Первое описание здания: «каменная однопрестольная пятикупольная церковь без колокольни». Впоследствии здание было основательно перестроено. В начале 1930-х годов храм был закрыт. В 1985 году начато его восстановление. В 1997 году храм был возвращен верующим. Храм имеет классическую трехчастную композицию.

Собор, строившийся более века, - яркий пример церковного зодчества в стилистике классицизма с элементами барокко в планировке.

Культурное наследие Челябинской области также отражено в многочисленных усадьбах, церквях и монастырях, которые сохраняют дух прошлого и являются объектами культурного наследия. Важной исторической достопримечательностью области является Оленьи Ручьи – место, где

расположены памятники каменной архитектуры и находится музей под открытым небом.



Рисунок 4 – Оленьи Ручьи

Таким образом, Челябинская область богата и разнообразна, отражая историю и традиции этого удивительного региона. Посещение значимых исторических мест позволяет погрузиться в атмосферу прошлого, узнать больше о культуре и истории области и насладиться ее уникальной атмосферой [1].

1.2 Важность природных памятников и история их создания

Природа Южного Урала богата и разнообразна. Могучие горные хребты покрыты сосновыми и еловыми лесами. На сотни километров протянулось лесостепное Зауралье, где безлесные пространства перемежаются с лесными массивами. С юга и юго-востока к нему примыкает сухая степь с солеными озерами и редкими осиновыми и березовыми колками. С горных склонов спускаются сотни рек и речушек с прозрачной, чистой водой. Жемчужинами блещут на Зауральской равнине озера, которых насчитывают несколько тысяч. Особенно красивы горные — Увильды и Зюраткуль, Миассово и Тургойк, Чебаркуль...

Всем известно, как богат край полезными ископаемыми. Академик А. Е. Ферсман насчитывал на Урале более 1000 различных минералов. В районе Ильменских гор на площади в 50 тысяч гектаров их разнообразие особенно велико — почти 200!

В степях и лесах, на горных склонах произрастает масса полезных видов растений: лекарственных, пищевых, технических, декоративных.

Ценные природные ресурсы еще в прошлые века заслуженно создали Уральским горам славу богатейшего края [2].

Ильменский заповедник.

Расположен около города Миасс 14 мая 1920 года по декрету В.И.Ленина Ильменские горы были объявлены минералогическим заповедником, одним из первых заповедников, созданных в России. В настоящее время площадь заповедника 303,8 кв.км.

Разнообразна природа на территории Ильменского заповедника. Более 80 % площади занято лесами, около 6% - лугами и степями. На юге преобладают сосновые леса, на севере – сосново-березовые и березовые. Встречаются участки лиственничников, каменистых, кустарниковых степей, моховые болота с клюквой и багульником.

Рекомендованы для включения в красную книгу Челябинской области 70 видов растений, включены – 13. Также богат и животный мир: обитают горностаи, хорек, волк, рысь, белка-летяга, бурый медведь, пятнистый олень, бобр, лось и косуля. Из птиц в заповеднике гнездятся лебедь-кликун, серый журавль, орлан-белохвост, сапсан, могильник и другие.

Игнatieвская пещера.

Она расположена на правом берегу реки Сим в 7 км вниз по течению от деревни Серпиевка Катав-Ивановского района. Является вместилищем картинной галереи древних людей эпохи палеолита (14,5 тысяч лет). В 1949 году по рекомендации археолога К.В. Сальникова объявлена памятником археологии. В 1961 году объявлена памятником природы областного 7 значения. В 1995 году включена в "Перечень объектов исторического и культурного наследия федерального (общероссийского) значения". Подобных пещер с палеолитическими рисунками древних людей в России только три: Капова в Башкирии, Игнатъевская и Колокольная у дер. Серпиевка в Челябинской области.

Пещера состоит из четырех основных отделов: Входного грота, Основного коридора (Большая галерея), Большого зала (Грот Столба) и Дальнего зала (Келья старца Игнатия). С этой пещерой связано множество легенд и преданий. Согласно одной из них здесь долгое время жил старец, отшельник Игнатий - по его имени и названа пещера. Здесь же он умер и был похоронен.

Национальный парк «Таганай».

Расположен в 130 километрах к западу от Челябинска. Территориальным центром является город Златоуст. Через парк проходит географическая граница между Европой и Азией.

Уникальность парка заключается в том, что на его территории почти нетронутыми сохранились природные ландшафты – горные тундры и луга, реликтовые леса, хребты, горы, каменные реки. Здесь находятся также старые

минеральные копи; на относительно небольшой площади встречаются растения и животные, характерные для различных уголков России и Казахстана.

Характерные особенности животного мира определяются своеобразием географического положения национального парка, расположенного на границе европейской, западносибирской фауны, близко к просторам Зауралья. На этой территории происходит взаимопроникновение и смешение фауны Сибири и Центральной России, Юга и Севера. Можно встретить европейскую норку, лесную куницу (европейская часть России), бурундук, глухую кукушку (Сибирь) и др. В парке обитают как лесные виды животных, так и представители остепненных открытых пространств.

Национальный парк «Зюраткуль».

Расположен в западной части Челябинской области, недалеко от города Сатка. На территории парка находятся уникальные природные объекты: хребет Нургуш (1626,9 м), самый высокий в Челябинской области; хребет Зюраткуль; гора Голая Сопка. Главное украшение парка – озеро Зюраткуль. Это самое высокогорное (находится на 724 метрах над уровнем моря) и самое пресное озеро в Челябинской области. По берегам озера открыто 14 стоянок людей каменного века. Парк получил свое имя от озера Зюраткуль, в переводе с башкирского «Юрак-куль» или сердце-озеро. Природа словно в колыбель уложила озеро в окружение пяти высоких хребтов и гор. Несколько рек, протекающих по территории парка, признаны памятниками природы: Большая Калагаза, Березняк и Большая Сатка. Вся территория парка покрыта обширными участками темнохвойной тайги (91% территории парка), на склонах хребтов субальпийские луга и высокогорная растительность.

Озеро Тургояк.

Озеро Тургояк – это одно из красивейших и чистейших озер Урала, расположенное в горной котловине около города Миасс Челябинской области. Озеро Тургояк глубокое. Его средняя глубина составляет 19 метров, а максимальная достигает 36,5 метра. Озеро Тургояк славится очень высокой прозрачностью, которая достигает 10-17 метров. Тургоякская вода близка к байкальской. Неспроста Тургояк называют братом Байкала. Дно озера каменистое. Где-то оно покрыто мелкой галькой, а где-то большими булыжниками. Берега Тургояка высокие и крутые. В озеро впадает лишь несколько небольших ручьев. Главным образом озеро питается за счет грунтовых вод. Интересно, что уровень воды в озере колеблется. Так, максимальные уровни озера были зафиксированы в 1964 и 2007 годах. Минимальный же уровень был в 1981 году. Перепад уровня воды составил 2,5 метра! Причина колебаний учеными до конца не установлена.

На озере Тургояк есть несколько археологических памятников. Но самый известный из них, безусловно, широко известный остров Веры. На острове Веры расположен целый комплекс археологических памятников (счет

идет на несколько десятков). Здесь найдены древние дольмены, гробницы, каменоломни. Их возраст – около 6 тысяч лет. Наиболее интересен мегалит, выглядящий, как рукотворная пещера. Это каменная конструкция размерами 6х19 метров. Она словно врезана в скалу и перекрыта массивными плитами. Причем вес самой крупной плиты составляет 17 тонн. Сдвинуть ее нашим далеким предкам было непросто. В XIX веке на острове располагался старообрядческий скит. По легенде этот скит основан отшельницей Верой, по имени которой и был назван остров. Остров Веры находится около западного берега озера. При низком уровне воды в озере остров превращается в полуостров, соединяясь с берегом перешейком.

Аркаим

Аркаим 1987 на юге Челябинской области во время строительства водохранилища был обнаружен уникальный памятник прекрасной сохранности, относящийся к эпохе бронзы – укрепленное поселение раннегородского типа. Свое имя Аркаим получил от горы, находящейся неподалеку. В ходе изучения выяснилось, что памятник представлял собой поселок, созданный по заранее продуманному плану, с четкой градостроительной идеей, сложной архитектурой и фортификацией. В течение нескольких последующих лет было обнаружено еще 20 таких поселений, что позволило вести речь об открытии интереснейшей древней культуры, которая получила условное название “Страна городов”. Значимость открытия Аркаима и других укрепленных поселений этого типа очень велика, так как позволило доказать, что 4 тысячи лет назад в 12 южноуральских степях существовала достаточно высокоразвитая культура. Аркаимцы занимались металлургией и металлообработкой, ткачеством, гончарством. Основу их хозяйства составляло скотоводство.

Музейный комплекс «Аркаим» является оригинальной и гармоничной архитектурно-ландшафтной системой в степной зоне Южного Урала. «Аркаим» представляет целый ряд музейных объектов, сконцентрированных на одной территории, где традиции различных исторических эпох и различных этносов совмещаются в единое культурное пространство, динамично взаимодействуя с природно-ландшафтной средой.

В 1992 г. была разработана научная программа “Человек и природа Южного Урала в позднем плейстоцене и голоцене”, согласно которой территория заповедника “Аркаим” рассматривается как полигон для изучения взаимодействия человека и природы на современном этапе, в ретроспективе и в перспективе [3].

2 Значимость исторических ценностей

2.1 Исторические памятники на сегодняшний день

Исторические памятники, которые могут иметь как материальное, так и духовное выражение, выполняют в обществе особую роль. Они являются свидетельствами того, с какими историческими событиями сталкивались наши предки. Исторические памятники помогают сохранить память о произошедших событиях. Они напоминают живущим поколениям о событиях прошлого и о жизнях различных выдающихся людей, которые оказали влияние на судьбу целого народа или даже человечества. Проблема роли исторических памятников поднимается во многих художественных произведениях отечественных писателей [4].

Все культурные и исторические памятники являются свидетелями своих эпох. Только они могут поведать подрастающим поколениям об их истории, тем самым пробудить национальное самосознание, любовь к своей родине, уважение к ее истории и культуре [5].

Но и сейчас многие памятники истории и культуры исчезают навсегда из-за того, что порой правительства различных стран не имеют достаточно средств, чтобы восстановить тот или иной исторический объект, или просто не заботятся о памятниках, которые расположены в маленьких или отдаленных уголках стран.

Современные города Южного Урала стремительно меняют свой облик: застраиваются исторические кварталы, возводятся дома новой архитектуры. При этом почти повсеместно не учитываются особенности архитектурно исторической среды, связанные с российскими традициями, искажаются и разрушаются уникальные объекты [6].

В связи с этим правомерно говорить о не сложившейся пока еще системе приемов вписывания новых объектов в характерную историческую среду. В условиях постоянной перестройки городов проблема определения круга памятников, сохранности историко культурного, архитектурного градостроительного наследия городов приобретает все большее значение.

Уникальным следует признать индустриальное наследие Южного Урала, связанное с созданием рудников, заводов металлургического производства, традиционных промыслов по обработке металла и камня. К ним числу относятся Златоустовский чугуноплавильный и сталелитейный завод (первоначально также и медеплавильный) завод, сталелитейные заводы в Кыштыме, Миньяре и Симе, медеплавильные заводы в Миассе, Карабаше, доменные заводы в Кусе, в Верхнем Уфалее, комплекс Пороги и др. Десять городов на Южном Урале имеют статус исторических. По степени концентрации, сохранности и уникальности индустриальное наследие региона не имеет себе равных в России.

А также для поддержания исторических ценностей в Челябинской области развивается туризм как отрасль хозяйствования может быть

производительным и очень прибыльным, удовлетворяя, с одной стороны, потребности клиента, с другой – повышая привлекательность региона и принося прибыль в его бюджет. Однако до настоящего времени туристская отрасль в Российской Федерации является одной из самых слаборазвитых: имея огромный туристский потенциал, Россия использует его не более чем на 20% [7].

В регионе можно развивать практически все известные нам виды туризма. В области есть крупные реки и озера, есть горы и лесные массивы, есть крупные промышленные города и исторические города типа Миасса. Взаимодействие культур и традиций, взаимодействие религий, древние города и прекрасные заповедники. В Челябинской области есть все, начиная от туристских ресурсов и заканчивая развитой инфраструктурой и законодательно-правовой базой.

Челябинская область имеет огромное количество памятников архитектуры, природы, истории. Важнейшая особенность Челябинской области заключается в том, что туристский потенциал этого региона можно использовать всевозможным образом. Наличие большого количества озер (Тургояк, озеро Зюраткуль, озеро Аракуль, озеро Иткуль, озеро Сугомак, озеро Увильды) позволяет развивать в регионе пляжный туризм, серфинг и другие виды туризма. В Челябинской области хорошо развит событийный туризм. Это и Ильменский фестиваль, и Бажовский фестиваль народного творчества. На должном уровне и развлекательный туризм (развлекательный центр «Динозаврик» и страусиная ферма). Активно развивается горнолыжный и экстремальный туризм, а также культурно-познавательный и деловой туризм.

2.2 Результаты проведения опроса среди студентов

В группе ОДЛ-21 был проведен опрос, анкета которого представлен в приложение А.



Рисунок 5 – Известны ли вам перечисленные природные заповедники Челябинской области?

Из 20 опрошенных студентов видно, что им известно перечисленные природные заповедники Челябинской области. Наиболее популярными оказались Национальный парк «Таганай» - 55%, Национальный парк «Зюраткуль» - 45%, Озеро Тургояк – 45%, а остальные природные заповедники разделили следующие результаты Ильменский заповедник – 30%, Аркаим – 30%, Игнatieвская пещера – 15%,

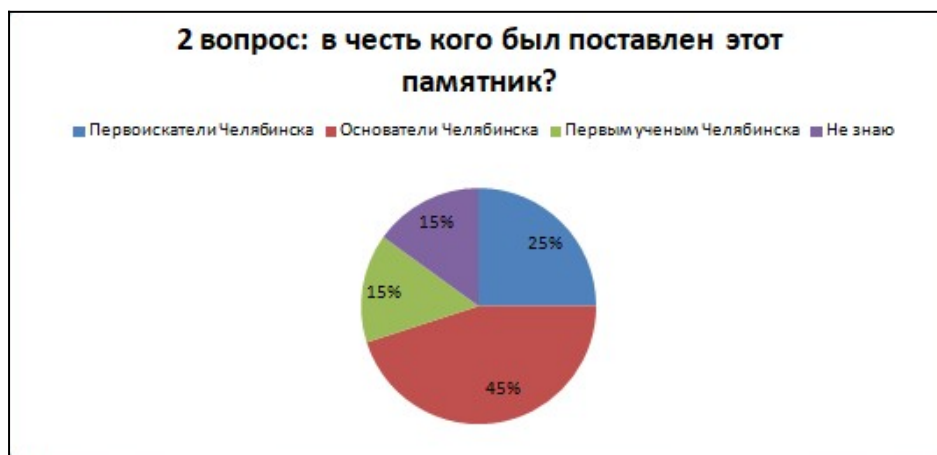


Рисунок 6 – В честь кого был поставлен этот памятник?

Только 45% респондентов правильно ответили на вопрос о памятнике в честь основателей Челябинска. Остальные 55% опрошенных не знают кому установлен данный памятник.

Кроме того, по результатам опроса было выявлено что наибольший процент учащихся давший правильный ответ на вопрос 3 в анкете составляет 55 %.

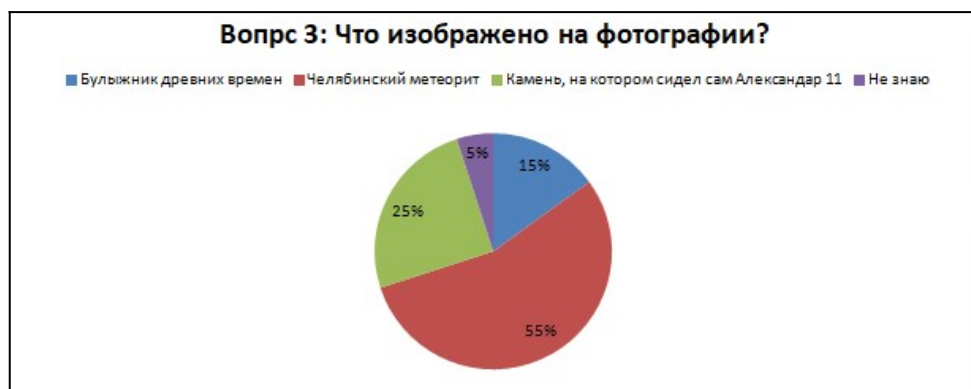


Рисунок 7 – Что изображено на фотографии?

Также большинство опрошенных знают, что было изображено на другой фотографии в вопросе 4 составляющие 55% и есть также опрошенные которые не знали что там изображено 45%.



Рисунок 8 – Что изображено на фотографии?

Подведя итоги исследования, можем сделать вывод: большая часть опрошенных в курсе, какие есть памятники не только в Челябинске, но и во всей Челябинской области. Тем не менее остальная часть опрошенных остаются в незнании о исторических ценностях Челябинской области.

Основываясь на полученных результатах, можно создать информационные буклеты, которые помогут распространить знания о исторических памятниках Челябинской области. Были выбраны достопримечательности как Аркаим, Кировка и Игнатьевская пещера, так как они были наименее узнаваемы, что представлены на рисунке 9.



Рисунок 9 – Информационные буклеты

Таким образом, на основе данных нашего исследования было выявлено что есть необходимость ознакомить учащихся с удивительными памятниками нашей малой родины и провести мероприятие, посвященное истории их появления, что внесет вклад в патриотическое воспитание молодого поколения.

Заключение

Тема актуальна тем, что мы должны знать и ценить памятники нашей малой родины. Ведь если будем знать историю родины своей, то потеряем самих себя. А памятники не дадут нам забыть действительно важного и не повторить ошибки былых лет.

Исторические ценности есть по всей территории всей Челябинской области, как архитектурные, так и природные памятники. История Челябинской области зародилась еще задолго до основания города Челябинска и продолжается по сей день. Наши поступки и мысли двигают мир вперед, предвещая наше с вами будущее.

Также исторические памятники могут стать туристическими точками, что поможет памятникам быть доступными широкой публике и быть узнаваемыми. А собой смогут взамен поведать историю прошедших лет. К сожалению, не все исторические памятники сохраняются настолько долго, насколько возможно. До сегодняшних дней остаются лишь малые крупички той истории, что силами приходится делать все для их сохранения. Даже сейчас могут быть утеряны навсегда в силу природных катализаторов, людских войн, преступности и опрометчивых ошибок простых людей. Увы, от этого нельзя уйти, но можно приложить все усилия для их сохранения не только материально, но и в памяти самих людей.

В ходе выполнения проекта можно сказать, что мы достигли поставленной цели, полностью, раскрыв тему данного исследования.

По итогам проведенного социального опроса можно сказать, что большая часть опрошенных в курсе, какие есть памятники не только в Челябинске, но и во всей Челябинской области. Но есть также небольшая часть обучающихся, которые не знают, что вообще находится на их родине и в дальнейшем важно исправить данную проблему.

Таким образом, на основе данных нашего исследования было выявлено что есть необходимость ознакомить учащихся с удивительными памятниками нашей родины и провести мероприятие, посвященное истории их появления, что, по нашему мнению, внесет вклад в патриотическое воспитание нашего техникума. А также на основе этих данных были созданы информационные буклеты.

За время выполнения проекта впервые узнали, насколько богата наша малая родина и насколько она многообразна, а также важность их сохранения для будущих поколений людей.

В будущем нужно познакомиться с ней намного ближе и сохранить наше достояние для наших будущих потомков. Ведь это наша жизнь, наше прошлое и будущее.

Библиография

1. Культурное наследие Челябинской области: история и значимые исторические места: [сайт]. – 2023. – URL: [http:// \(infourok.ru\)](http://infourok.ru) // (дата обращения: 13.01.2024). – Текст: электронный.
2. Памятники природы Челябинской области [Александр Павлович Моисеев] (fb2) читать онлайн | КулЛиб электронная библиотека: [сайт]. – 2023. – URL: [http:// \(coollib.net\)](http://coollib.net) // (дата обращения: 13.01.2024). – Текст: электронный.
3. СЕМЬ ЧУДЕС ЧЕЛЯБИНСКОЙ ОБЛАСТИ: [сайт]. – 2023. – URL: [http:// \(school-science.ru\)](http://school-science.ru)// (дата обращения: 13.01.2024). –Текст: электронный.
4. Забвению не подлежит: [сайт]. – 2020. – URL: https://mogu-risat.ru/sochinenie/?ELEMENT_ID=10550841#: // (дата обращения: 13.01.2024). –Текст: электронный.
5. Важность сохранения памятников истории и культуры: [сайт]. – 2023. – URL: <https://petrsu.ru/files/works/12.pdf> // (дата обращения: 13.01.2024).
6. Состояние городов заводов Южного Урала в современных условиях и возможность сохранения их историко-культурного, архитектурного и градостроительного наследия: [сайт]. – 2014. – URL: <https://cyberleninka.ru/article/n/sostoyanie-gorodov-zavodov-yuzhnogo-urala-v-sovremennyh-usloviyah-i-vozmozhnost-sohraneniya-ih-istoriko-kulturnogo-arhitekturnogo-i/viewer> // (дата обращения: 13.01.2024).
7. Возможности и перспективы развития туризма в Челябинской области: [сайт]. – 2015. – URL: <https://scienceforum.ru/2015/article/2015016464> // (дата обращения: 13.01.2024).
8. Город Челябинск: история и достопримечательности: [сайт]. – 2015. – URL: <https://uraloved.ru/chelyabinsk> // (дата обращения: 13.01.2024).
9. Пешеходная Кировка в Челябинске: круглосуточная зона отдыха и островок старины: [сайт]. – 2023. – URL: <https://kursdela.biz/news/2023-06-07/peshehodnaya-kirovka-v-chelyabinske-kruglosutochnaya-zona-otdyha-i-ostrovok-stariny-2950332> // (дата обращения: 27.01.2024)


Приложение А
(справочное)

Анкета для проведения опроса

1. Известны ли вам
перечисленные природные
заповедники Челябинской области?
(можно выбрать несколько ответов)


- а. Ильменский
заповедник
- б. Игнatieвская пещера
- в. Национальный парк
«Таганай».
- г. Национальный парк
«Зюраткуль»
- д. Озеро Тургояк
- е. Аркаим
- ж. Ничего из
перечисленного
- з. Своей
ответ _____

2. В честь кого был поставлен
этот памятник?



- а. Первоискателям
Челябинска
- б. Основателям
Челябинска
- в. Первым ученым
Челябинска
- г. Не знаю

3. Что изображено на
фотографии?



- а. Булыжник древних
времен
- б. Челябинский метеорит
- в. Камень, на котором
сидел сам Александр II
- г. Не знаю

4. Что изображено на
фотографии?



- а. Оленьи Ручьи
- б. Река Уй
- в. Кировка
- г. Не знаю